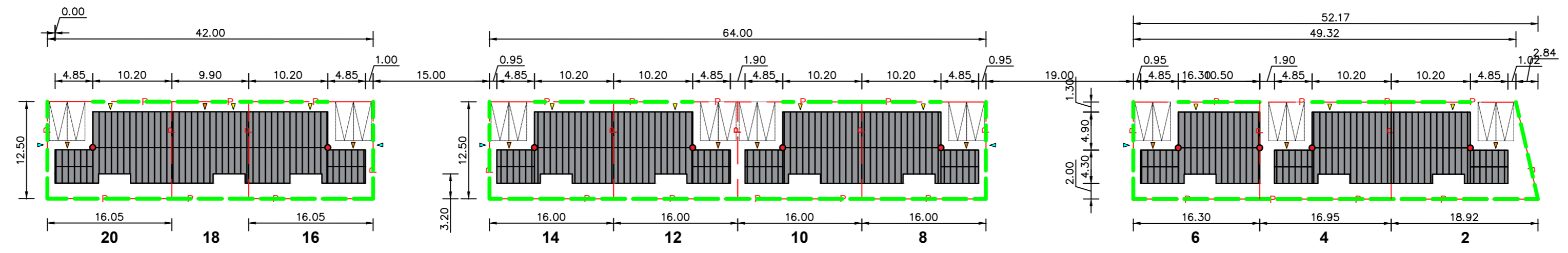
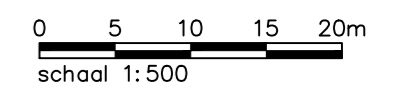
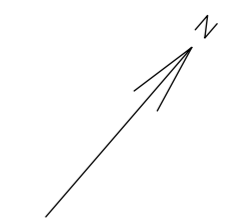
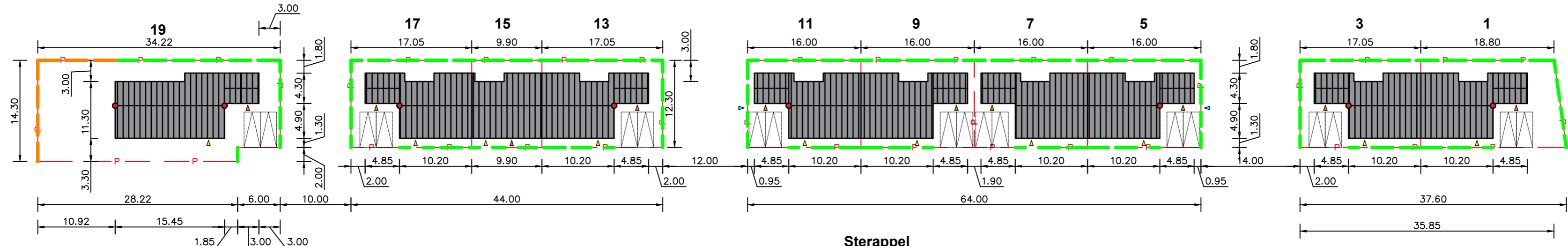


- Kadastrale grens
  - Lage groene erfafscheiding (max. 1 m hoog)
  - Hoge groene erfafscheiding (max. 2 m hoog)
  - ▲ Entree woning
  - ▲ Entree berging
  - ▲ Doorgang door de lage erfafscheiding
  - Nestvoorziening vlemuis, zie gevelaanzichten de exacte positie wordt in de uitvoering bepaald
  - ▭ Opstelplaats auto op eigen erf
  - 20** Bouwnummer
- Kadastrale percelen worden op een later moment gevormd
- \*\* Alle maatvoeringen zijn circa maatvoeringen en kunnen bij oplevering afwijken van de werkelijke maatvoering \*\*

**Alkmene**



**Sterappel**



<b>werk:</b> 20 woningen Het Perenlaantje Gemeente Hendrik-Ido-Ambacht		<b>werk : 25301</b>
<b>onderdeel:</b> Juridische Situatietekening onderdeel verkoopdocumentatie		schaal : 1:500 getekend : SPt datum : 12-02-2026
<b>opdrachtgever:</b> BM Ontwikkeling B.V. in samenwerking met BM Wonen B.V. (Beide onderdeel van BM van Houweligen B.V.)		wijz. A : - wijz. B : - wijz. C : -
 BM Ontwikkeling B.V. Hardinxveld-Giessendam Postbus 13 3370 AA HARDINXVELD-GIESSENDAM Telefoon: (0184) 67 72 00		<b>blad : BMvH-01 Situ</b> formaat : A2 L
<b>status:</b> <span style="font-size: 1.2em; font-weight: bold;">Definitief</span>		